





-  Naam van de procedure **01 Bocht naar Rechts**
-  Vluchtprocedure **Opstijging**
-  Baan **01**

 **Exit Punt**
CIV – LNO – SPI – SOPOK – PITES – ROUSY

Initiële starthoogte van bocht

700 voet track 028° vervolgd door bocht naar rechts op 1700 voet

Bestemming

Oost- Zuid- of Westelijke bestemming afhankelijk van de procedure

Datum van oprichting

01-06-1959

Laatste wijzigingen

08-06-2006

Tijdstip van preferentieel baangebruik

Geen

Opmerking betreffende het gebruik van de baan

In functie van de weersomstandigheden, als de waarde van de windcomponenten worden overschreden op banen 25L/25R, Noordelijke wind

